

Oplossingen FIETSZOEKTOCHT 'Roeselare gezien? Roeselare gevonden!'

Halte 1: Polenplein

Vraag 1

Hoeveel afbeeldingen van een fiets vind je op of aan deze paal? Kies uit: 8 – meer dan 8

Antwoord: **meer dan 8**

(3x helemaal bovenaan – 1x op bordje van fietsnetwerk – 7x op de 7 zeshoekige bordjes)



FOTOVRAGEN HALTE 1 - POLENPLEIN

3 foto's: **D - G - K**



Halte 2: Rumbeke

Vraag 2

Je bekijkt het monument met “ODIEL DEFRAEYE” en meer bepaald de zijde waarop de contouren van Frankrijk zijn afgebeeld. Welke plaatsnaam, hier vermeld op deze zijde, bevat 1x de klinker ‘U’ en 2x de klinker ‘E’?

Antwoord:

Rumbeke (*Dunquerque bevat 3x de letter ‘U’*)



Vraag 3

Hoe lang is, volgens gegevens hier te vinden, de ‘Welvarende wandeling’ in kilometer uitgedrukt?

Antwoord: **10 km**



FOTOVRAGEN HALTE 2 - RUMBEKE

4 foto's: B – H – P - S



Halte 3: Kasteeldomein in Sterrebos

Vraag 4

In de inrijpoort bemerk je een infobord met "2014-18" en daaronder "100 JAAR GROOTE OORLOG". Hoeveel maal vind je op dit infobord "ROESELARE" vermeld?

Antwoord: **6x**

(3x in meertalige tekst, 1x op plannetje, 1x helemaal onderaan bij logo, 1x links onderaan de foto)

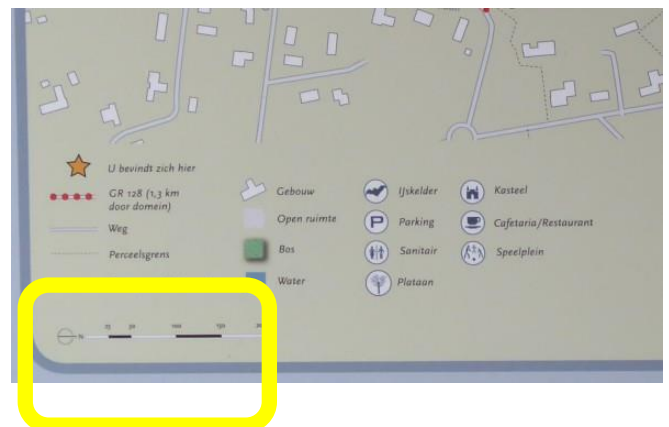


Vraag 5

Wat is, volgens gegevens op je korte wandeling te vinden, het nummer van het Grote Routepad (afkorting: GR) dat 1,3 km door het Sterrebos loopt?

Antwoord: **128**

(links onderaan op infobord met 'Provinciedomein Sterrebos' in de inrijpoort)



FOTOVRAGEN HALTE 3 – KASTEELDOMEIN STERREBOS

3 foto's: C – E - L



Halte 4: Muze'um L: geen foto's

Vraag 6

Vul aan: "THE GREEN _____ LIGHT LINE"

Antwoord: **floating**

Vraag 7:

In welke Belgische badplaats begint, volgens gegevens hier te vinden, de 'licht-meridiaan'?

Antwoord: **Blankenberge**

GEANNULEERD (bord verwijderd) Vraag 8: je bemerkt hier achter glas een bord met "ECHTE MIDDAG". Welke datum (dag, maand) staat hier op dit bord links van het tijdstip 12:59:15?

Antwoord: **23 01 én 04 03 of 23 januari en 4 maart**
(het tijdstip is 2x vermeld)

Halte 5: Moorslede

Vraag 9:

Je vindt hier aan het gemeentehuis een gedenkplaat waarop een tekst die begint met "TEN JARE O. H. 1929". Wat is de eerste letter van de voornaam van een persoon wiens naam net voor "VANDEPUTTE J." op dit bord vermeld staat? Hou bij deze vraag geen rekening met mogelijke spaties in de familienaam 'Vandeputte'.

Antwoord: **J én C**
(beide moeten gegeven worden want Vandeputte J. staat 2x vermeld op dit bord)



Vraag 10

Vul aan: "DIT HUIS WERDT VAN 1578 _____ GENAAMD"

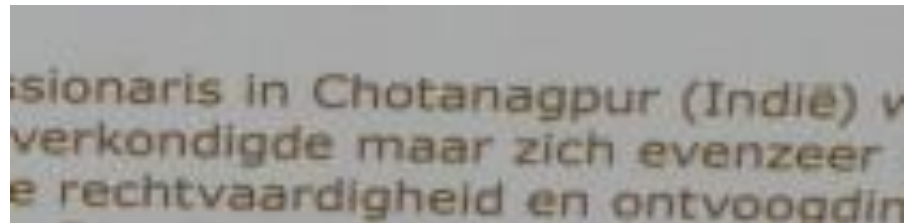
Antwoord: **de engel**



Vraag 11

Pater Lievens was jezuïet-missionaris in Chotanagapur. Is deze stelling correct? Kies uit JA-NEEN

Antwoord: **neen**
(Chotanagapur)



Vraag 12

Welke familienaam staat op dit monument boven "GENT" vermeld?

Antwoord: **Minne**
(op beeld)



Vraag 13

Welke van volgende 4 vermeldingen vind je hier tegen de gevel van de kerk op een gedenksteen met "CAROLUS IGNATIUS MADDENS"?

"LICENTIAET" - "GODTSGELEERTHEYD" - "DRIUTIUS" - "BISCHOPELYK"

Antwoord: **licentiaet – godtsgeleertheyd - driutius**

(er staat bisschopelyk, dus met 2 s'en)



Vraag 14

Je vindt hier voor een beeldengroep in de omgeving van de kerk een gedenkplaat met “1914-1918”. Hoeveel maal is op deze plaat “MOORSLEDE” vermeld?

Antwoord: **7x** (0x is ook aanvaard)



FOTOVRAGEN HALTE 5 – MOORSLEDE

5 foto's: **A-I-T-O-M**

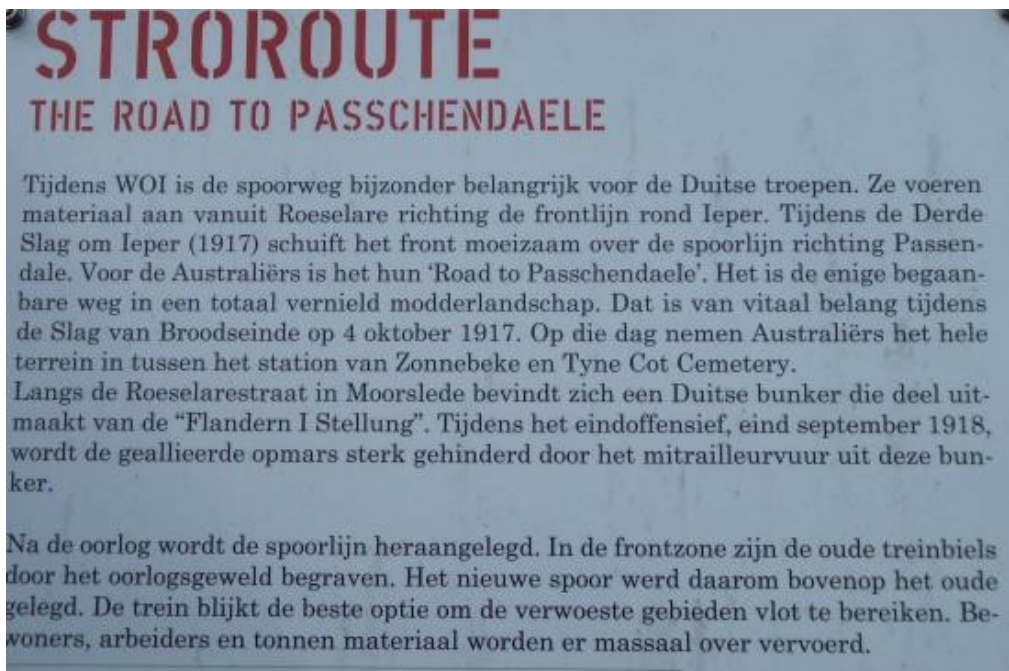


Halte 6: Stroroute start/eindpunt

Vraag 15

Je vindt hier een infobord met aan één zijde “STRORROUTE”, een tekst en een foto met het onderschrift “STATION ZONNEBEKE 1916”. Hoeveel van volgende 5 vermeldingen vind je op deze zijde van dit bord? “TYNE COT” – “PASSCHENDAELE” – “ESTAMINET” - “BROODSEINDE” – “STELLUNG”

Antwoord: **5** (estaminet in het klein op de foto)



Vraag 16

Vanaf welk jaar passeert hier, volgens gegevens op een bord met "WELKOM", geen trein meer over de spoorlijn die ook Stroroute werd genoemd?

Antwoord: 1970 (passagierstrein stopte in 1953, vanaf 1970 geen goederentrein meer)

Na de Eerste Wereldoorlog werd de verlaten spoorlijn heraangelegd. In 1953 passeerde de laatste passagierstrein. Vanaf 1970 vonden er ook geen goederentreinen meer. In 1974 werden de sporen opgebroken. Op het stuk tussen Zonnebeke en Ieper werd de N37 autoweg aangelegd. Het traject tussen Roeselare en Zonnebeke heeft de provincie recent ingericht als een groene as voor fietsers, wandelaars en ruiters.

FOTOVRAGEN HALTE 6 – STORROUTE START/EINDPUNT

3 foto's: F – J – Q

